





2023年“十大最美农村路”申报材料

项目名称:  郭新线(郭家屯段) 

申请单位:  玉田县交通运输局 (盖章)

审核单位:  唐山市交通运输局 (盖章)

申请日期: 2023年7月14日

2023 年十大最美农村路”基本情况表

(所填信息应与入库信息保持一致)

所在省(区、市)	河北省 唐山市 玉田县		
路线名称	郭新线(郭家屯段)		
路段里程	5.37 公里	路线编号	YQI1130229
起止桩号	K0+000-K5+370		
技术等级	四级	路基、路面宽度(米)	5 米/4 米
起讫点及所在地	省道 S264/京秦高速玉田北出口连接线		
通车时间	1989 年 1 月	接养时间	1989 年 1 月
申请单位联系人	咎桂凤	联系电话	15103151268
路线简介(包括建设目的、技术等级、行政等级、路况、路域环境、附属设施、服务设施、检查情况等)	<p>郭新线起点位于郭家屯镇境内,总长 52.637 公里。郭家屯镇利用区域优势,郭新线分别打造了集文旅养生、山野体验、科普教育、遗迹旅游、休闲度假于一体的旅游路线;起于郭家屯庄镇省道 S264(遵化-宝坻),止于林西镇桥口娄庄,道路等级四级,路基宽 5 米,路面宽 4 米;道路于 1989 年 1 月建成通车,建成后实施中、小修养护修复工程共四次,并于 2019 年进行道路提升工程。</p> <p>郭新线道路管养体系健全,开创新的将公路环境综合治理与“乡风文明路”相结合,大力推广“路长制”,高标准、高质量地对沿线环境进行综合治理,着力提升沿线环境面貌,美化沿线村庄景观。沿线路面干净整洁,创造出“畅通、安全、生态、优美、舒适”的公路通行环境。</p> <p>郭新线配套设施齐全。通过风景道服务设施建设,公路沿线和自身景观资源的融合和开发利用,沿线有麻山寺、农家特色采摘园等多处特色景点,再丰富居民业余生活的同时也极大促进了区域经济的发展。</p>		

<p>申报理由 (突出特色)</p>	<p>郭新线是玉田县居民重要的出行路线，通过县政府、县交通运输局的大力扶持，乡镇的着力发展，把沿线主要的景色、景点、乡村特色采摘农业串联，提供高标准配套设施为游客提供最贴心便捷服务。</p> <p>郭新线实行全员参与，全域覆盖。玉田县创新推行“路长制”，进一步健全完善县、乡两级农村公路管护体制，明确养护管理专兼职人员，配齐配强人员力量，实施“田路分家”，明确路产路权，推进农村公路管理体系规范化建设，服务和支撑好乡村振兴战略，促进农村统筹发展、协调发展，注重生态与特色相结合，人文景观与自然景观相呼应，着力创造“畅通、安全、舒适、美丽”的通行环境。大力推进城乡公交一体化，实现所有镇区、行政村公交一体化、全覆盖，方便群众出行。大力推进农旅融合发展，不断延伸农业产业链、价值链，促进富民增收。</p>
<p>县级交通运输主管部门推荐意见</p>	
<p>市级交通运输主管部门复核意见</p>	
<p>省级交通运输主管部门审核意见</p>	<p>盖章 年 月 日</p>